



**КОМИТЕТ ИМУЩЕСТВЕННЫХ ОТНОШЕНИЙ
АДМИНИСТРАЦИИ ПЕРМСКОГО МУНИЦИПАЛЬНОГО ОКРУГА**

РЕШЕНИЕ
о размещении объектов № 2536

Пермский край
Пермский округ

02.09.2024

Комитет имущественных отношений администрации Пермского муниципального округа разрешает Акционерному обществу «Газпром газораспределение Пермь» (ИНН 5902183841, ОГРН 2125902017723, почтовый адрес: 614000, г. Пермь, ул. Петропавловская, 43)

размещение объекта «газопровод давлением до 1,2 Мпа, для размещения которого не требуется разрешения на строительство»

на землях муниципальной собственности

на срок 1 год

Местоположение: Пермский край, м.о. Пермский, д. Мокино, ул. Проселочная, к дому 19

Приложение: схема предполагаемых к использованию земель или части земельного участка.

Особые условия использования:

1. При размещении объекта учесть параметры ширины проезда улично-дорожной сети, во избежание сужения полосы отвода дороги.
2. Получение разрешения на производство земляных работ.

Председатель комитета

(подпись, печать)

Е.А. Демидова



Схема предполагаемых к использованию земель или части земельного участка

Объект: Газопровод давлением до 1,2 Мпа, для размещения которого не требуется разрешения на строительство

Местоположение: расположенных по адресу: Пермский край, м.о. Пермский, д. Мокино, ул. Проселочная, к. дому 19

Площадь земель или части земельного участка, кв.м.: 897








Категория земель: земли населенных пунктов

Вид разрешенного использования: -

Описание границ смежных землепользователей:

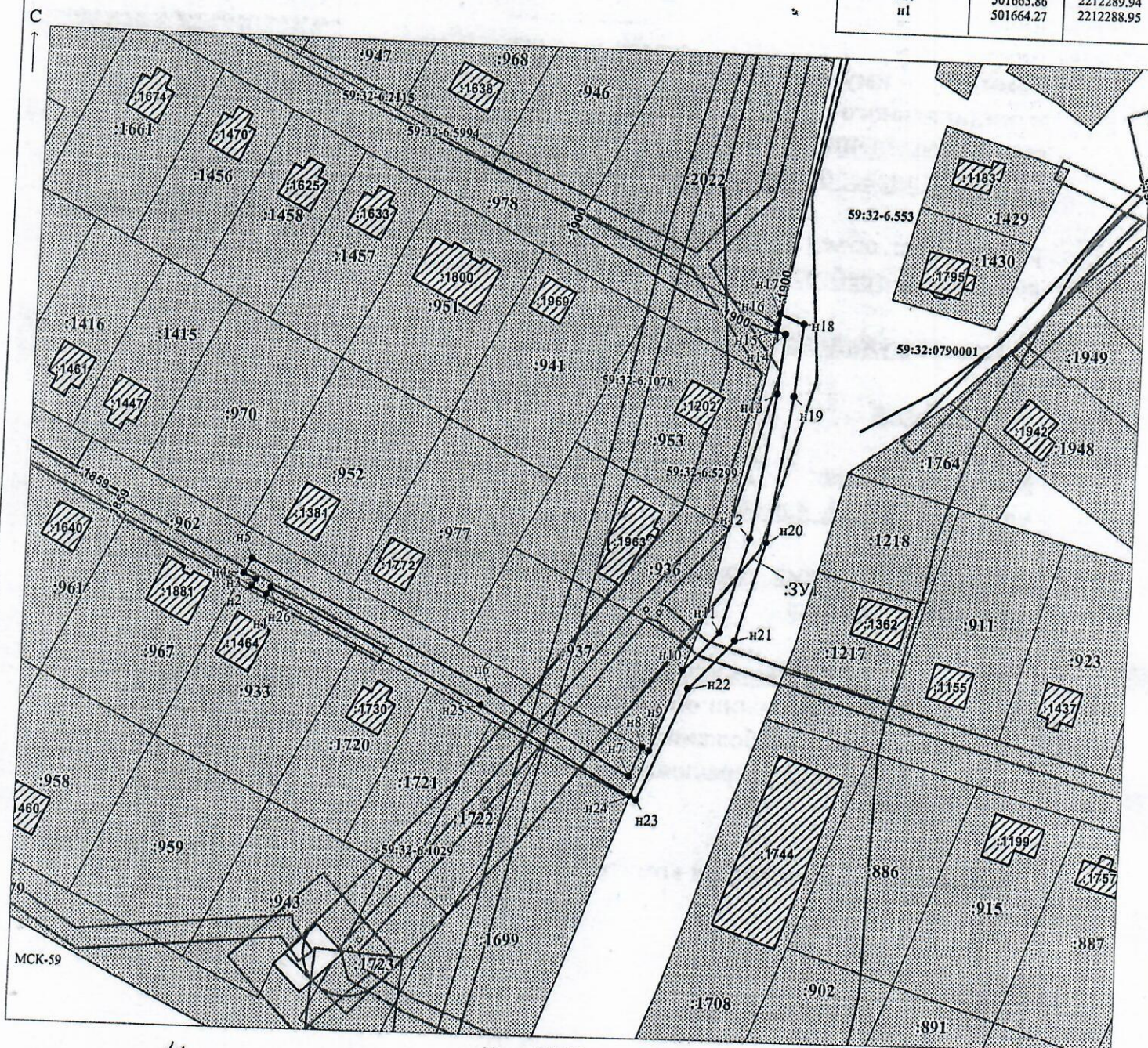
- От точки н1 до точки н2 - земельный участок с кадастровым номером 59:32:0790001:933
- От точки н2 до точки н8 - земельный участок с кадастровым номером 59:32:0790001:962
- От точки н8 до точки н10 - земельный участок с кадастровым номером 59:32:0790001:937
- От точки н10 до точки н15 - земли общего пользования
- От точки н15 до точки н16 - земельный участок с кадастровым номером 59:32:0790001:978
- От точки н16 до точки н17 - земельный участок с кадастровым номером 59:32:0790001:2022
- От точки н17 до точки н24 - земли общего пользования
- От точки н24 до точки н1 - земельный участок с кадастровым номером 59:32:0790001:962

Условные обозначения:


-  - предполагаемый участок земель, на которых планируется размещение объекта
-  - границы и номер земельного участка, сведения о которых внесены в ЕГРН
-  - границы и номер объекта капитального строительства, сведения о которых внесены в ЕГРН
-  - граница кадастрового квартала
-  - зоны с особыми условиями использования территории, сведения о которых внесены в ЕГРН
-  - обозначение запрашиваемого земельного участка
-  - характерная точка границ земель или части земельного участка
- 59:32:0790001 - номер кадастрового квартала

Каталог координат, м

№ точки границы	X	Y
н1	501664.27	2212288.95
н2	501666.11	2212285.35
н3	501667.69	2212286.35
н4	501669.20	2212283.40
н5	501672.76	2212285.22
н6	501643.31	2212343.00
н7	501623.82	2212377.65
н8	501630.88	2212380.58
н9	501630.04	2212382.22
н10	501649.52	2212389.40
н11	501658.83	2212398.01
н12	501681.69	2212404.05
н13	501716.48	2212408.98
н14	501731.02	2212410.24
н15	501731.86	2212408.09
н16	501733.43	2212408.34
н17	501735.93	2212408.75
н18	501733.62	2212414.48
н19	501716.02	2212412.96
н20	501680.89	2212407.97
н21	501656.85	2212401.63
н22	501645.21	2212390.87
н23	501618.20	2212379.63
н24	501619.02	2212378.15
н25	501639.79	2212341.12
н26	501665.86	2212289.94
н1	501664.27	2212288.95



Масштаб 1:1000

Заявитель:  / Горбунова А.П.
(подпись, расшифровка подписи)

МП
(для юридических лиц
и индивидуальных предпринимателей)